#RideResponsibly

to Protect Yourself, Others, and the Outdoors

BIKE PARK ZONE

1	APOCALYPSE NOW	MERIZ	1.9	–	390	1430
2	ARANCIA MECCANICA	APOCALYPSE NOW	1.3	–	290	1330
5	MAD MAX	APOCALYPSE NOW	0.2	–	30	1240
3	EASY RIDER	MERIZ	2.2	–	320	1360
4	PETER PAN	MERIZ	3.3	–	390	1430
15	INTERSTELLAR OPENING AUGUST 2022	CIMA PAGANELLA	1.3	5	155	2125
X2	SUPERNATURAL powered by SCOTT SCOTT SPORTS	SELLETTA	2.1	–	210	1980
12	HUSTLE&FLOW powered by crankbrothers	DOSS PELÀ	2.8	–	310	1770
14	ZANNA BIANCA	PRATI DI GAGGIA	3.0	–	300	1330
11	WILLY WONKA	DOSSON	4.2	–	420	1460
23	GOONIES	VALBIOLE	1.0	–	90	1160
24	MATRIX OPENING JUNE 2022 powered by MARZOCCHI	BLADE RUNNER	2.1	–	175	1180
22	BLADE RUNNER	PRADEL	2.1	–	210	1370
21	BIG HERO	TOVRE	1.8	–	130	1520

AND WORK YOUR WAY UP | E PROCEDI POI VERSO L'ALTO

START HERE | INIZIA QUI

AND WORK YOUR WAY DOWN | E PROCEDI POI VERSO IL BASSO

SHARED TRAILS

U12	UDE'S TRAIL powered by BOSCH shared	TOVRE	8.8	290	750	1520
M9	MALGHETTE TRAIL	MERIZ	3.0	10	380	1430
G10	GIUEL TRAIL	SANTEL	9.7	120	820	1040
R27	RIBS TRAIL	DOSS PELÀ	6.3	20	760	1790
G24	GIADA LINE	CIMA PAGANELLA	6.8	20	1070	2125
S05	SECRET TRAIL	PS. GIOVANNI	4.4	10	790	1610
C11	CARTON'S TRAIL	PAGANELLA 2	4	10	485	1890
M03	MONTE CORNO	SANTEL	13.4	680	680	1250
B06	BUS DEL GIAZ TRAIL	SELLETTA	3.4	10	540	1900
784	FROM TOP TO LAKE	CIMA PAGANELLA	30.2	200	2300	2125

- TRAIL NUMBER / NUMERO DEL TRAIL
- HANDMADE / COSTRUITO A MANO
- MECHANIC / COSTR. CON MEZZI MECCANICI
- PLACE (START) / INIZIO DEL TRAIL
- DISTANCE (Km) / LUNGHEZZA (Km)
- DIFF + (m) / DISLIVELLO + (m.)
- DIFF – (m) / DISLIVELLO – (m.)
- MAX ALTITUDE (m) / ALTEZZA MASSIMA (m.)

- INTERMEDIATE / MEDIO
- INTERMEDIATE | ADVANCED MEDIO | DIFFICILE
- ADVANCED / DIFFICILE
- ADVANCED | EXPERT / DIFFICILE | MOLTO DIFFICILE
- EXPERT / MOLTO DIFFICILE
- EXPERT ONLY / ESTREMAMENTE DIFFICILE

DOLOMITI PAGANELLA BIKE

- BIKE PARK TRAIL
- SHARED TRAIL
- FIRE ROAD
- ROAD
- GONDOLA
- CHAIRLIFT
- LIFT START
- PAY ATTENTION!
- FARM ANIMALS
- BIKE CHALET
- PUMP&SKILLS AREA
- UPHILL SECTION
- PORTAGE

MEZZOLOMBARDO
FAI DELLA PAGANELLA 958 m
Rocchetta
Fausior
SPORMAGGIORE
CAVEDAGO
Santel 1.032 m
Meriz 1.425 m
Cliff
Selletta 1.978 m
Cima Paganella 2.125 m
Doss Pelà 1.780 m
Passo Sant'Antonio 1.893 m
Dosson 1.456 m
Mid stop
Paganella 2 1.750 m
Cima Canfedin 2.034 m
Priori
CAVE TRAIL CENTER
ANDALO 1.040 m
Crosare
Prati di Gaggia 1.333 m
Acqua delle Scudelle
Passo S. Giovanni 1.674 m
Monte Gazza
Sarnacli
Valbiole
MOLVENO ZONE
Closed from March to 20th June
Fontanella
Pradel 1.367 m
MOLVENO 864 m
Palon di Tovre 1.525 m
Lago di Molveno
Laghi di Lamar
Lago di Terlago
Lago di Toblino
Margone
Ranzo
Sarche 249 m
Lago di Nembia 800 m
SAN LORENZO IN BANALE
DORSINO

112

FIRST AID EMERGENCY CALL

NUMERO DI EMERGENZA

APP WHERE ARE U

Through the app you can call for rescue in case of an emergency. Dial the emergency number 112, they'll have automatically your position.

L'app ti permette di chiedere aiuto in caso di incidente. Digitando il numero di emergenza 112, l'operatore avrà automaticamente la tua posizione.

LOCATE YOURSELF
INDIVIDUA LA TUA POSIZIONE

Trail number/name
Nome/numero Trail
Your position
La tua posizione



If you need help look for this sign on the trail and tell us where you are!

Se hai bisogno d'aiuto, cerca lungo i trails uno di questi cartelli e capisci dove sei.

BIKE PARK ZONE

Trails inside Bike Park area are specifically purpose-built and designed for bikers. They are totally downhill and present a constant difficulty level along the whole track. **Bikers can totally concentrate on the trail.**

I trails all'interno delle zone Bike Park sono disegnati e realizzati specificatamente per i bikers, sono completamente in discesa e presentano un livello costante di difficoltà. **I bikers possono così concentrarsi solo sul trail, sulla velocità, sul ritmo e sui salti.**

SHARED TRAILS

Singletrails are natural trails shared with other users (hikers for example). They are mainly natural and often presenting considerable difficulty changes. These trails are often rarely-visited and far away from controlled areas. **Riding singlestrails require a more respectful and natural approach, less "racing", more "friendly".**

I singletrails sono tracciati naturali e condivisi con altri utenti (es. escursionisti); sono quindi percorsi naturali che spesso presentano vari gradi di difficoltà (si passa da tratti facili a tratti difficili, da sezioni in salita a sezioni in discesa). Questi trails sono spesso lontani da aree particolarmente frequentate. **I singletrails richiedono un approccio più "rispettoso" e più naturale, meno competitivo e più rilassato.**

TRANSFERS TRASFERIMENTI

TRANSFER TO BIKE PARK ZONE

FAI ZONE ▶ ANDALO ZONE

Fire road 790 to Dosson: **Beginner**
Fire road 790 + Shared trail 787: **Advanced**

ANDALO ZONE ▶ MOLVENO ZONE

805 (from Bait del Germanol): **Advanced**
Pedestrian/cycle Rio Lambin: **Beginner**

MOLVENO ZONE ▶ ANDALO ZONE

21 - Big Hero + 22 - Blade Runner + 812: **Intermediate**

ANDALO ZONE ▶ FAI ZONE

790 (from Dosson): **Beginner/Intermediate**
806 (from Malga Zambana): **Advanced**

Direzione Regionale 2015 - FAT - Ufficio Sistemi Informativi - Servizio Gconfagri | Provincia Autonoma di Trento | GSM - Provincia Autonoma di Trento - Dipartimento Territorio, Ambiente Energia e Cooperazione - Ufficio Catasto | Informativi Lavoratori Geo - Provincia Autonoma di Trento - Servizio Foreste | Map data - OpenStreetMap contributors
Map concept: L. Cattani, F. Frizzera, J. D'Angelo | Map design by A. Orsini

TRAIL ZONE DESIGN CREATE MAINTAIN

Got to start somewhere, right?

If you are at the first MTB gravity experience, we invite you to follow these simple suggestions:

Start with a Gravity DH experience lesson.
The guides from Paganella Bike Academy can help you giving all the technical assistance and tips. The DH experiences are suitable for all ages (8 years and up).

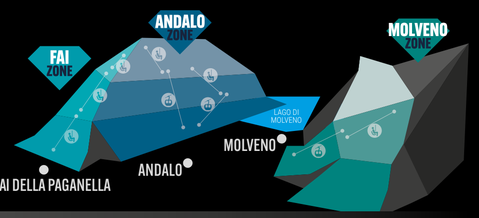
Want to start by yourself?
Have a look at the Trail Progression, start from the easiest Flow Trails and work your way up to more advanced trails. The first time in DPB is very important to be careful, use all the protections, have a stepwise approach and don't push it!
The DPB staff is here to help you, ask them all your questions!

Devi cominciare da qualche parte, giusto?

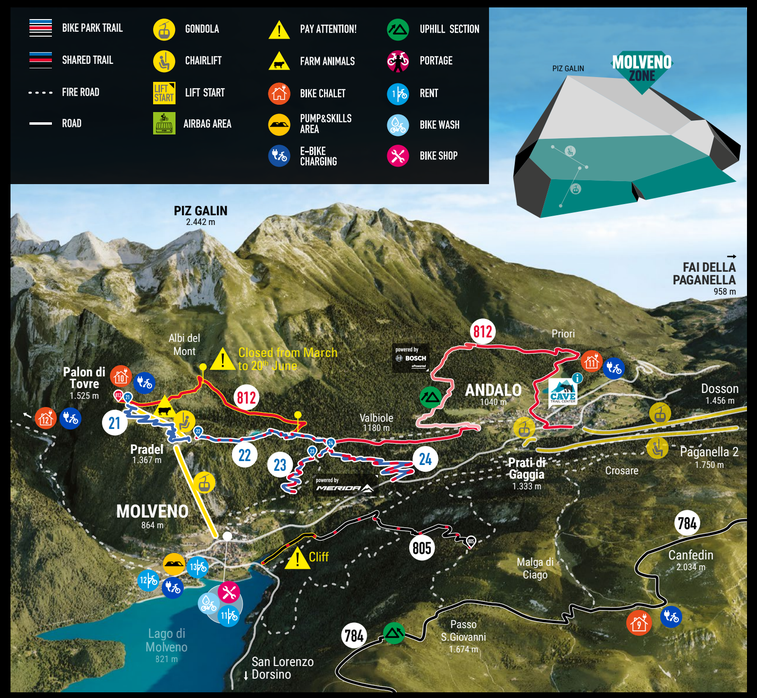
Se sei alla primissima esperienza MTB, ti consigliamo di seguire questi semplici suggerimenti.

Comincia con una lezione DH
Le guide Paganella Bike Academy possono aiutarti e fornirti assistenza tecnica completa e consigli. Le lezioni DH sono adatte a tutte le età (dagli 8 anni in avanti).

Vuoi cominciare in autonomia?
Da' un'occhiata alla Trail Progression, comincia dai flow trails più semplici e preparati così ai trails più impegnativi. Durante la tua prima esperienza in DPB è fondamentale essere prudenti, usare tutte le protezioni, avere un approccio graduale e non spingersi oltre i propri limiti!
Lo staff DPB è a tua disposizione, chiedi tutte le informazioni.







BIKE PARK ZONE

1	APOCALYPSE NOW	MERIZ	1.9	–	390	1430
2	ARANCIA MECCANICA	APOCALYPSE NOW	1.3	–	290	1330
5	MAD MAX	APOCALYPSE NOW	0.2	–	30	1240
3	EASY RIDER	MERIZ	2.2	–	320	1360
4	PETER PAN	MERIZ	3.3	–	390	1430
15	INTERSTELLAR OPENING SUMMER 2023	CIMA PAGANELLA	1.3	5	155	2125
SR	SUPERNATURAL OPENING SUMMER 2023 powered by SCORPION	SELLETTA	2.1	–	210	1980
12	HUSTLE&FLOW powered by crankbrothers	DOSS PELÀ	2.8	–	310	1770
14	ZANNA BIANCA	PRATI DI GAGGIA	3.0	–	300	1330
11	WILLY WONKA	DOSSON	4.2	–	420	1460
23	GOONIES	VALBIOLE	1.0	–	90	1160
24	MATRIX UPCOMING 2024 powered by MERIDA	BLADE RUNNER	2.1	–	175	1180
22	BLADE RUNNER	PRADEL	2.1	–	210	1370
21	BIG HERO	TOVRE	1.8	–	130	1520

START HERE | INIZIA QUI

AND WORK YOUR WAY UP | E PROCEDI POI VERSO L'ALTO

Start from the easiest trails and go on gradually. Build your skills on different trails and work your way to more advanced trail. TAKE YOUR TIME, DON'T PUSH IT, HAVE FUN!

Comincia dai trails più facili e procedi in modo graduale. Ispirati su trails diversi e migliora su quelli più difficili. PRENDITI IL TUO TEMPO, NON ESAGERARE, DIVERTITI!!!

AND WORK YOUR WAY DOWN | E PROCEDI POI VERSO IL BASSO

SHARED TRAILS

812	UDE'S TRAIL powered by BOSCH	TOVRE	8.8	290	750	1520
809	MALGHETTE TRAIL	MERIZ	3.0	10	380	1430
810	GIUEL TRAIL	SANTEL	9.7	120	820	1040
787	RIBS TRAIL	DOSS PELÀ	6.3	20	760	1790
806	GIADA LINE	CIMA PAGANELLA	6.8	20	1070	2125
805	SECRET TRAIL	PS. GIOVANNI	4.4	10	790	1610
811	CARTON'S TRAIL	PAGANELLA 2	4	10	485	1890
808	MONTE CORNO	SANTEL	13.4	680	680	1250
803	BUS DEL GIAZ TRAIL	SELLETTA	3.4	10	540	1900
784	FROM TOP TO LAKE	CIMA PAGANELLA	30.2	200	2300	2125

BEAR Trails

BEAR TRAILS
The Ultimate Enduro Experience

Epic Enduro tour suitable only for expert riders along the best single trails of the Bike Area. Thanks to 6 different lifts you can ride over 4000 mt. downhill, 1000mt uphill with a total of 58km. The tour touches the villages of Andalo, Fai della Paganella and Molveno, reaching the maximum altitude of 2.125m at Cima Paganella.

Epico tour enduro solo per riders esperti lungo i migliori single trails della Bike Area. Grazie a 6 impianti di risalita puoi percorrere oltre 4.000 metri di dislivello negativo, pedalando in salita per soli 1.000 metri, su un totale di 59 chilometri. Il tour tocca i paesi di Andalo, Fai della Paganella e Molveno, raggiungendo la quota massima di 2.125 metri sulla cima della Paganella.

59.7 | 1000 | 4050 | 2125

Directions:
From/Da Molveno
812 >
> 806 >
> 803 >
> 787 >
> 805

Indicazioni:
From/Da Andalo
806 >
> 803 >
> 787 >
> 805 >
> 812

From/Da Fai
787 >
> 805 >
> 812 >
> 806 >
> 803



LAKE TO LAKE Trails

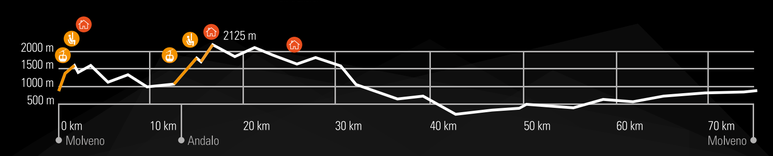
LAKE TO LAKE TRAILS
Flow like a water

A great All-Mountain tour from the top of Paganella (2125mt) to the Toblino Lake, riding along wild alpine trails. You will need to push your bike in some technical sections, but the views are breath-taking. Come back pedaling to the starting point or book a shuttle from Sarche.

Un entusiasmante tour All-Mountain dalla cima della Paganella (2125 metri) al lago di Toblino, lungo selvaggi trails alpini. In alcune sezioni dovrai spingere la bici, ma la vista è mozzafiato. Per il rientro puoi pedalare o prenotare un transfer.

75.4 | 300 | 2500 | 2125

Directions/ Indicazioni:
812 Ude's Trail >
> **784** From Top To Lake >
> Pedal back or book a shuttle



OTHER SIGNAGE YOU CAN FIND ON THE TRAILS
ALTRI SEGNALI CHE PUOI TROVARE LUNGO I TRAILS



ENG | INJURY POSSIBLE RIDE AT YOUR OWN RISK CAUTION | ITA

BIKE PARK RESPONSIBILITY CODE - Bikers only Area

Mountain Biking and Gravity sport activities such as Downhill, Freeride and Enduro involve elements of risk that common sense and personal awareness can help to reduce. Please, **READ CAREFULLY** and adhere the responsibility code and share a safe experience with others.

CODICE RESPONSABILITÀ BIKE PARK - Aree esclusive bike

La pratica della MTB e delle attività Gravity come il Downhill, il Freeride e l'Enduro presentano elementi di rischio che possono essere ridotti dal buonsenso e dalla consapevolezza dei propri limiti. **LEGGI ATTENTAMENTE** e fai tuo il codice di responsabilità e condividi la tua esperienza in sicurezza con gli altri.

SHARE THE TRAIL

Single trails are shared-use trail and these other users have the right of way
I singletrails sono percorsi condivisi con altri utenti che hanno la precedenza.



RESPECT

OTHER VISITORS
Slow down and communicate when passing
THE LAND AND THE WILDLIFE
Leave NO traces
TRAIL RULES
Be responsible

RISPETTA

ALTRI UTENTI
Rallenta e comunica la tua presenza
LA NATURA E LA FAUNA
Non lasciare segni del tuo passaggio
LE REGOLE DEL TRAIL
Sii responsabile

The right clothing can reduce any possible conflict: for hikers is really more pleasant to meet a biker smiling and wearing an open-face helmet instead of a biker with a full face-helmet and a hiding his face.

L'abbigliamento più adatto aiuta a ridurre possibili conflitti; è sicuramente più piacevole incontrare un biker sorridente e con casco aperto anziché un biker con casco integrale che gli nasconde il volto.

DOLOMITI PAGANELLA BIKE | TRENTINO



TRAIL MAP 2023
dolomitipaganellabike.com

DOLOMITI PAGANELLA BIKE PASS

LIFT CARD TO CARRY YOUR MOUNTAIN BIKE on all Dolomiti Paganella Bike Area lifts and gondolas. Valid for one or more days.

CARD PER IL TRASPORTO BIKE su tutti gli impianti di risalita di Dolomiti Paganella Bike. Valida per uno o più giorni.

SCOPRI PREZZI E ORARI | CHECK PRIZE AND TIMETABLE

IMBA INTERNATIONAL MOUNTAIN BICYCLING ASSOCIATION

RULES OF THE TRAILS
Shared Area

RIDE OPEN TRAILS
PERCORRI SENTIERI APERTI

LEAVE NO TRACE
NON LASCIARE TRACCE

CONTROL YOUR BICYCLE
GUIDA CON PRUDENZA

YIELD APPROPRIATELY
DAI LA PRECEDENZA CORRETTAMENTE

NEVER SCARE ANIMALS
NON SPAVENTARE GLI ANIMALI

PLAN AHEAD
PIANIFICA LE USCITE

crankbrothers | BOSCH powered | MERIDA | PIRELLI | OSPREY | ENDURA | Julbo

STM

Developed by TRAIL ZONE

Sustainable Trail Management

Our commitment for a balanced Bike Area. What we do
Il nostro impegno per una Bike Area sostenibile. Cosa facciamo

USE WOOD FROM OUR FOREST

LOWER IMPACT AND ELECTRIC MACHINERIES/ TOOLS

ADOPT PORTABLE SOLAR PANEL TO RECHARGE TOOLS

PROTOTYPE AND TEST NEW TRAIL BUILDING MACHINERY

USE BIO FUEL

CLOSE ALL "KOM" SHORTCUTS!

TEST BIO-BASED SOLUTION

REDUCE TRAIL BUILDING IMPACT

BE PART OF THIS APPROACH! RESPECT THE NATURE, RIDE SAFE!

DOLOMITI PAGANELLA BIKE
member of GRAVITY CARD DISCOVER MORE DESTINATIONS

FSC RECYCLED Paper made from recycled material FSC® C127448

www.dolomitipaganellabike.com
info@dolomitipaganellabike.com

BIKE RENTALS AND SHOPS

- DANGER ZONE - Fai Lift - Santel — T. +39 0461 1740012
- BIKE 2.0 - Fai Via Al Dos Castel, 4 — T. +39 389 0624523
- SPORTLIFEE-TRENTINO BIKE - Fai Via C. Battisti, 26 — T. +39 0461 585600
- DANGER ZONE - Andalo "The Cave" Trail Center — T. +39 0461 1740012
- DANGER ZONE - Andalo Parking site at lift departure — T. +39 0461 1740012
- RINGOLE BIKE & OUTDOOR - Andalo Piazzale Paganella, 1 — T. +39 0461 585680
- DOLOMITI DI BRENTA BEAR BIKE CENTER - Andalo In front of lift departure — T. +39 0461 585353
- DOLOMITI DI BRENTA BEAR BIKE CENTER - Andalo Via Tenaglia, 16 — T. +39 0461 585353
- CICLI SHOP RENT - Andalo Via Laghet, 6 — T. +39 344 1887692
- SPORTLIFEE - Andalo Via Laghet, 2 — T. +39 0461 585600
- DANGER ZONE - Molveno Departure of lift Molveno — T. +39 0461 1975252
- SPORTLIFEE - Molveno Via Lungolago, 62 — T. +39 0461 585600
- DOLOMITI DI BRENTA BEAR BIKE CENTER - Molveno Lungolago — T. +39 0461 585353

BIKE CHALET

TRE3 PIZZERIA & BURGERIA	T. +39 0461 528564
ALPINE LOUNGE MERIZ	T. +39 0461 1636378
RIFUGIO DOSSO LARICI	T. +39 0461 583165
RIFUGIO LA RODA	T. +39 348 8939544
CHALET MALGA TERLAGA	T. +39 345 319 2379
FAMILY CHALET DOSSON	T. +39 0461 1636246
CHALET FORST	T. +39 0461 585998
BAITA LOVARA	T. +39 0461 585371
BAIT DEL GERMANO	T. +39 330 282952
RIFUGIO LA MONTANARA	T. +39 0461 1851538
LA TANA DELL'ERMELLINO	T. +39 348 2105689
RIFUGIO CROZ DELL'ALTISSIMO	T. +39 339 7982822
RIFUGIO ALPENROSE	T. +39 348 5523356

PATROL DOLOMITI PAGANELLA BIKE

Patrols operate on the 3 main Bike Park Zones during the main bike season. **They assist, educate and inform bikers on responsible mountain biking in the areas**. Look for them if you need any suggestion about trails, itineraries, other bikes related services or if you just need some help.

I Patrols sono attivi nelle 3 Bike Park Zones durante la fase centrale della stagione bike e **assistono, educano e informano i bikers sui comportamenti responsabili da osservare nella regione.** Cercali se hai bisogno di qualsiasi informazione sui trails, sui tour o su qualsiasi altro servizio legato al bike... o semplicemente se hai bisogno di aiuto.

THE CAVE TRAIL CENTER

Located at the heart of Andalo Life Park, the brand new Trail Center is a must-stop playground if you wanna build or improve your bike ability on the big Skills Area or on the rolling Pump Track. The Trail Center is also the main starting point of kids bike experiences and many guided tours.

Il Trail Center è una tappa obbligata se desideri migliorare la tua abilità alla guida sulla grande Skill Area o sul Pump Track. Il Trail Center, inoltre, è il punto di partenza principale di molti tour guidati ed esperienze bike.

PAGANELLA BIKE ACADEMY

Official MTB school, professional instructors keen to share their love and passion for sport to both adults and children. Some of our proposals: Lessons of **MTB basis** at skill area and on pump track, **Gravity** lessons, **Downhill** lessons, **Tour E-MTB, Tour enduro, Camp for children**... and much more!

Scuola federale di ciclismo composta da istruttori esperti e motivati che amano trasmettere la loro passione per lo sport e la natura a grandi e piccoli. Alcune delle nostre proposte: Lezioni **tecnica base MTB** in skill area e pump track, Lezioni **Gravity,** Lezioni **tecnica discesa**, **Tour e-MTB**, **Tour enduro** personalizzati; **Camp settimanali** ...e molto altro!!

INFO & BOOKING +39 342 70 82 095
paganellabikeacademy.com | paganellabikeacademy@gmail.com

MOWIBIKE

Become a Mountain Wizard

Handy access to all the trails and services the Bike Area has to offer!

Download the official app

mowi.bike | Google Play | App Store

